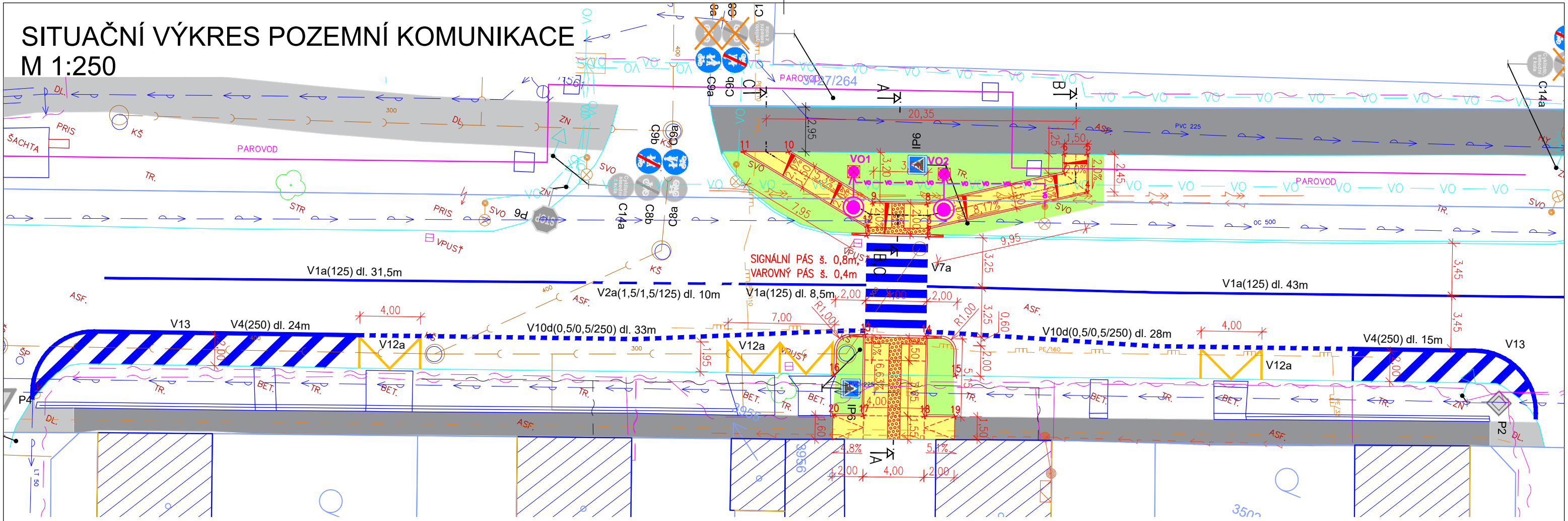


SITUAČNÍ VÝKRES POZEMNÍ KOMUNIKACE
M 1:250



PŘEHLED BODŮ			
Číslo bodu	Popis	X	Y
1	PŘECHOD	-564169,37	-1201591,06
2	PŘECHOD	-564165,63	-1201589,62
3	ČEKACÍ PLOCHA	-564165,86	-1201589,04
4	RAMPA	-564157,08	-1201582,95
5	RAMPA	-564157,98	-1201580,67
6	RAMPA	-564159,38	-1201581,22
7	RAMPA	-564158,91	-1201582,39
8	ČEKACÍ PLOCHA	-564166,49	-1201587,65
9	ČEKACÍ PLOCHA	-564169,81	-1201588,93
10	RAMPA	-564176,22	-1201587,91
11	RAMPA	-564178,95	-1201589,00
12	ČEKACÍ PLOCHA	-564169,59	-1201590,48
13	PŘECHOD	-564167,04	-1201597,13
14	PŘECHOD	-564163,31	-1201595,69
15	OBRUBA	-564160,51	-1201597,38
16	OBRUBA	-564167,96	-1201600,31
17	RAMPA	-564165,13	-1201602,09
18	RAMPA	-564161,41	-1201600,62
19	CHODNÍK	-564159,55	-1201599,89
20	CHODNÍK	-564167,00	-1201602,83

LEGENDA SÍTÍ:

- el. vedení NN – nadzemní
- el. vedení NN – podzemní
- el. vedení NN – podzemní
- sdělovací vedení (Cetin a.s.)
- datový kabel (Net-Connect s.r.o.)
- sdělovací vedení (Vodafone a.s.)
- vodovod
- kanalizace
- plynovod STL
- veřejné osvětlení – podzemní
- propojovací kabel (Eltodo osvětlení)
- veřejné osvětlení – NAVRŽENÉ



ZAKRESLENÍ INŽENÝRSKÝCH SÍTÍ JE POUZE ORIENTAČNÍ A NESLOUŽÍ JAKO JEJICH VYTYČOVACÍ VÝKRES, PŘED ZAHÁJENÍM STAVEBNÍCH PRACÍ MUSÍ INVESTOR ZAJISTIT JEJICH VYTYČENÍ A OZNAČENÍ SE SPRÁVCI SÍTÍ

LEGENDA:

- KATASTRÁLNÍ MAPA – KATASTR NEMOVITOSTÍ
- NAVRŽENÝ STAV
- VODOROVNÉ DOPRAVNÍ ZNAČENÍ
- Chodník – bet. dlažba tl. 60mm, přírodní
- Chodník – reliéfní dlažba tl. 60mm, červená TN TZÚS 12.03.04
- Stávající chodníky a společná stezka
- Zeď – travnatý povrch



Souřadnicový systém: S-JTSK, Výškový systém: Bp

VYPRACOVAL A KRESLIL :		ZODP. PROJEKTANT :		<div>PROJEKCE DS s.r.o.</div> <div>Na Výhoně 3223, 69501 Hodonín IČ : 028 464 71, tel. 724152275 e-mail: projekce.ds@email.cz</div>	
Ing. Petr Škrobáček		Ing. Peter Štefančík			
STAVEBNÍ ÚŘAD :	Hodonín	MÍSTO STAVBY :	k.ú. Hodonín		
INVESTOR :	Město Hodonín, Masarykovo nám. 1, 695 35 Hodonín				
AKCE :				STUPEŇ :	DPS
HODONÍN - přechod pro chodce ul. Žižkova				DATUM :	01/2025
				FORMÁT :	2x A4
				MĚŘITKO :	1:250
PŘÍLOHA : SITUAČNÍ VÝKRES POZEMNÍ KOMUNIKACE				PŘÍLOHA č. D.1.2a	PARÉ č.